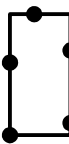


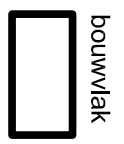
BESLUITGEBIED



BESLUITVLAKKEN
Verkeer - Wegverkeer

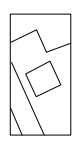


AANDUIDINGEN
functieaanduidingen
Speelvoorziening



bouwvlak

VERKLARINGEN
Ondergrond



Identificatie code: **NL.IMRO.0321.0026PBKERKEBOGERD-ONTW**
status: **ontwerp**
datum: **2011-01-07**

Gemeente Houten
Projectbesluit Kerkebogerd te Tull en 't Waal

datum: 2011-1-7 (14:22:35) formaat: A3 schaal: 1:200
file: p:\icc00111\pbg_sitontwerp\plankaart\verbeelding.dwg

VERBEELDING